

R e g u l a t i v
for

kommunevandløbet " Øster Lindet bæk "
vandløb nr. 4 i Øster Lindet sogn, Rødding kommune.

Sønderjyllands amtskommune.

Regulativets grundlag er:

Vandsynsforretning af 4. marts 1933.

Tillægsregulativ, stadfæstet af Haderslev amtsråd 7. november 1963.

Med stadfæstelse af nærværende regulativ ophæves Tillægsregulativet for omhandlede vandløb.

A. Vandløbets beskrivelse.

Regulativet omfatter strækningen fra sydsiden af kommunevej nr. 273, Rødding, i skellet mellem matr. nr. 176 og 88, Øster Lindet ejerlav, Øster Lindet sogn, til udløbet i Jels å, i matr. nr. 14, Øster Lindet ejerlav, Øster Lindet sogn.

Samlet længde 1762 m, heraf er 1720 m åbent vandløb og 62 m rørledning.

Med hensyn til løbets nærmere beliggenhed henvises til vedføjede kort eller kommunens vandløbskort.

B. Vandløbets skikkelse.I. Dimensioner og stationering.

Station	Afstand m	Bundbredde Rørstørrel- se, m	Anlæg	Fald o/oo	Anmærkning
0		x			
	62	0,80			
62		x	x		80 cm rørudløb
	76	0,50	så stort at siderne kan holde		
138		x	x		
	6	0,60	røroverkørsel		Bygværk nr. 1
144		x	x		
	44				
188		0,50	så stort at siderne kan holde		Tilløb fra kloak- overfald, 80 cm rør
	226				
414		x	x		
	18	1,00	rørgennemløb,		Kommunevej nr. 23 Bygværk nr. 2
432		x	x		
	50	0,50	så stort at siderne kan holde		
482		x	x		
	5	Stenkiste	, slug 0,95 m		Bygværk nr. 3
487		x	x		
	524	0,50	1:1		
1011		x	x		
	4	1,00	røroverkørsel		Bygværk nr. 4
1015		x	x		
	289	0,50	1:1		
1304		x	x		
	4	0,60	røroverkørsel		Bygværk nr. 5
1308		x	x		

Station	Afstand m	Bundbredde Rørstørrel- se, m	Anlæg	Fald o/oo	Anmærkning
1308		x	x		
	446	0,50	1:1		
1754		x	x		
	3	0,60	røroverkørsel		Bygværk nr. 6
1757		x	x		
	25	0,50	1:1		
1782		x	x		Udløb i Jels å

Stationeringen er regnet i m fra øverste ende.

II. Broer, overkørsler, stemmeværker, styrt og andre bygværker.

Af sådanne bygværker findes følgende ved vandløbet:

Nr.	Beliggenhed	Bygværkets art og dimension	Bygværkets ejerforhold
1	St. 138 - 144	60 cm røroverkørsel	matr. nr.92, Øster Lindet
2	St. 414 - 432	100" rørgennemløb	Kommunevej nr. 23, Rødning kommune
3	St. 482 - 487	Stenkiste 95x95 cm	matr.nr. 10 og 171, Øster Lindet
4	St.1011 -1015	100 cm røroverkørsel	matr.nr. 46, Øster Lindet
5	St.1304 -1308	60 " do.	do.
6	St.1754 -1757	60 " do.	matr. nr. 14, Øster Lindet

C. Vandløbets vedligeholdelse.

Det under afsnit B beskrevne vandløb med bygværker vedligeholdes med de angivne dimensioner m.v.

Vedligeholdelsen af vandløbets bygværker, herunder broer, overkørsler, vandingssteder etc., udføres af de respektive

ejere. Bygværker, der ikke vedligeholdes forsvarligt, kan af tilsynskommunen istandsættes eller fjernes på ejerens bekostning.

Vedligeholdelsen af vandløbet, for rørlagte strækninger med brønde dog kun alm. ren- og vedligeholdelse, men ikke hel eller delvis fornyelse, påhviler Rødding kommunalbestyrelse.

Beløb udlagt af kommunalbestyrelsen til udbedring af lodsejernes forsømmelser og beskadigelser af vandløbet kan i mangel af godvillig betaling inddrives ved udpantning i henhold til bestemmelserne i vandløbslovens § 97.

D. Administrative bestemmelser.

Udførelsen af vedligeholdelsesarbejderne sker ved offentlig licitation, antagelse af underhåndstilbud eller ved egen foranstaltning efter den administrerende myndigheds nærmere bestemmelse.

Vandløbet oprenses 1 gang årligt, nemlig inden hvert års 15. oktober.

Brønde oprenses årligt, men rørledninger renses kun, når kommunalbestyrelsen, eventuelt efter anmodning fra lodsejerne, finder det påkrævet.

Ved vandløb, hvor grødeskæremaskiner anvendes, kan kommunalbestyrelsen lade grødeskæring foretage indtil 14 dage efter det anførte tidspunkt for vedligeholdelsens udførelse.

Ved oprensning skal grøden på vandløbets bund og vegetationen på skråninger og banketter afskæres så tæt som muligt, og vandløbet skal holdes fri for aflejrede sandbanker, sten m.v.

Hvor periodiske sandoprensninger foretages med maskine, kan kommunalbestyrelsen bestemme, at vandløbet eller strækninger deraf gives indtil 20 cm større dybde end fastsat i regulativet (med tilsvarende reduktion af bundbredden, der udgraves under regulativmæssig bund), og at næste sandoprensning først finder sted, når dybden er 10 cm mindre end

regulativets angivelse.

Den oprensede fyld m.v. oplægges eller udsprøjtes nogenlunde ligeligt til begge sider af vandløbet i en afstand af mindst 1,0 m fra øverste vandløbskant. Ved evt. oprensning med maskine kan fylden dog oplægges ensidigt, men skiftevis på den ene og den anden side af vandløbet.

Den oprensede fyld m.v., der fremkommer ved vandløbets sædvanlige vedligeholdelse, er brugerne af de tilstødende jorder pligtige at modtage og fjerne eller sprede i et ikke over 15 cm tykt lag uden for en afstand af 1,0 m fra øverste vandløbskant inden 4 måneder efter oprensningen. Det påhviler enhver lodsejer at påse, om der er oplagt fyld m.v. på hans jord.

Er fylden ikke fjernet eller spredt inden for tidsfristen, kan tilsynsmyndigheden uden forudgående varsel lade fylden fjerne eller sprede på de pågældende lodsejeres regning.

Afskåren grøde, der flyder med strømmen, skal af stemmeværksejere og broejere enten optages eller ledes gennem bygværkerne, ligesom disse ejere er pligtige at optage den grøde m.v., der uden for oprensningstiden samler sig ved deres bygværker.

Kreaturvanding ved vandløbet er kun tilladt ved oppumpning / særlige vandingssteder, der skal oprettes i henhold til vandløbslovens bestemmelser således, at hele vandløbets profil forbliver fri af vandingsstedet, og der skal hegnes, så kreaturerne ikke kan komme ud i vandløbet. Vedligeholdelsen påhviler lodsejerne, og ved forsømmelser forholdes efter afsnit C.

De til vandløbet grænsende arealer må ikke benyttes til løsdrift, medmindre der anbringes og vedligeholdes forsvarligt hegn med mindst 1 m's afstand fra vandløbets øverste kant (eller digefod). Aflagte hegn må ikke anbringes på vandløbets arealer.

Dyrkning og plantning må ikke foretages nærmere vandløbet end 1,5 m fra øverste vandløbskant.

Der må ikke nærmere end 5,0 m fra vandløbets kant opføres bygninger og foretages opfyldninger, udgravninger eller andre

foranstaltninger af blivende art, som kan hindre kørsel med maskiner langs vandløbet.

For rørlagte strækninger må nyplantning ikke finde sted inden for 5 m fra rørledningens midte.

Såfremt plantning eller hegning er hindrende for vedligeholdelsesarbejder, kan bevoksning kræves nedskåret, og hegn af enhver type kræves fjernet eller flyttet til en afstand af mindst 5 m fra øverste vandløbskant af lodsejerne med 8 dages varsel.

Broer og overkørsler må kun opføres eller ombygges under iagttagelse af reglerne i vandløbslovens § 62.

Udløb for dræn- og spildevandsledninger skal udføres således, at der ikke sker skade på vandløbsskråningerne.

Tilsyn med de foran under B II nævnte bygværker føres i h.t. vandløbslovens § 84.

Dette regulativ har efter forudgående bekendtgørelse været fremlagt til offentligt eftersyn i 4 uger

fra den 29. nov. 1973 til den 27. dec. 1973 i Bødding kommune

Regulativet er derefter vedtaget af kommunalbestyrelsen for

Bødding kommune, den 15/1 1974, L. L. Jensen - H. Jensen
sign. sign.

Regulativet godkendes.

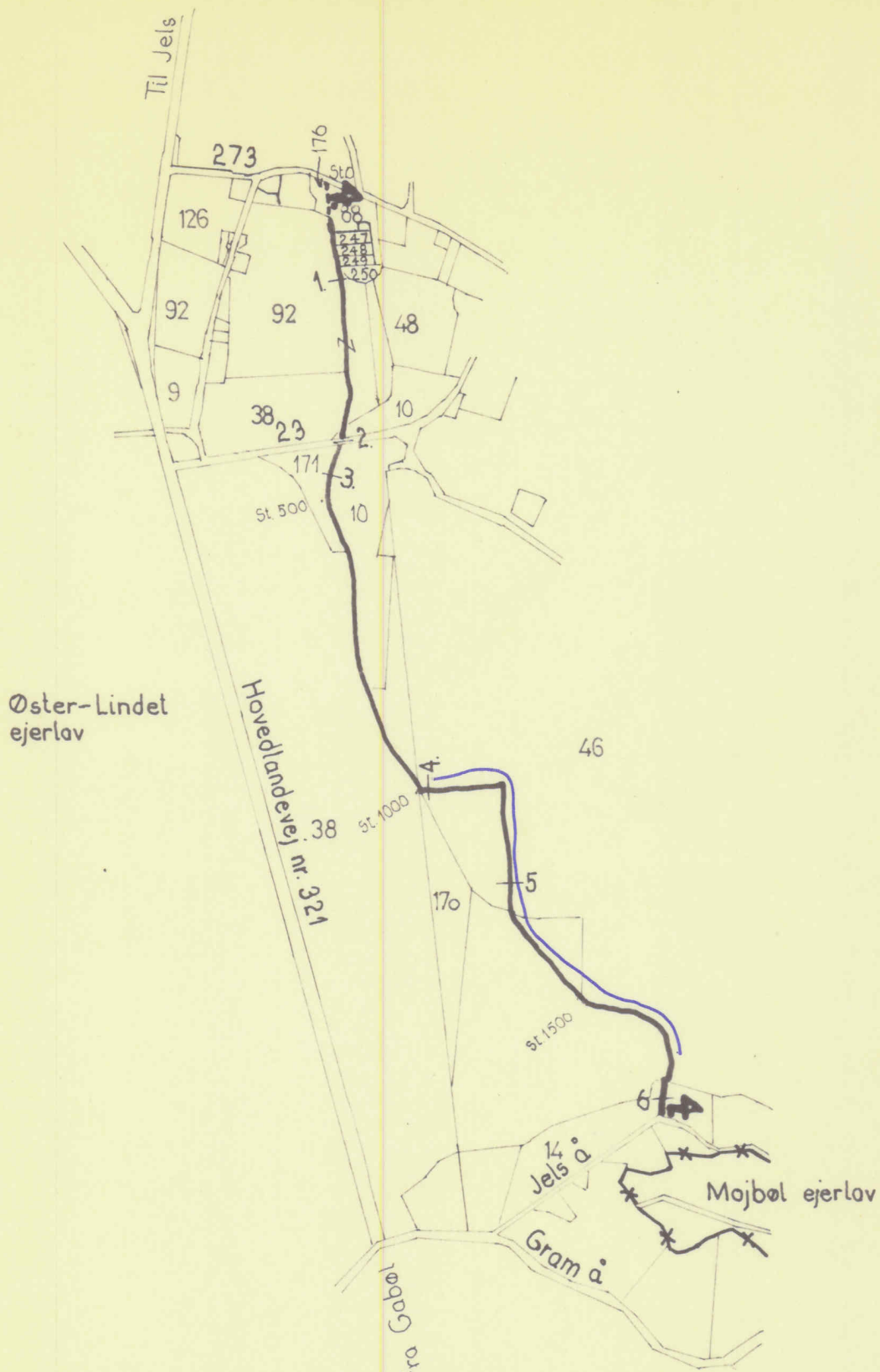
Sønderjyllands amtsråd, den 9/4. 1974







L. L. Jensen - Knud Jensen
sign. sign.

Rigtigheden attesteres.

Haderslev, den 28/5-1974
 L. L. Jensen

Nord



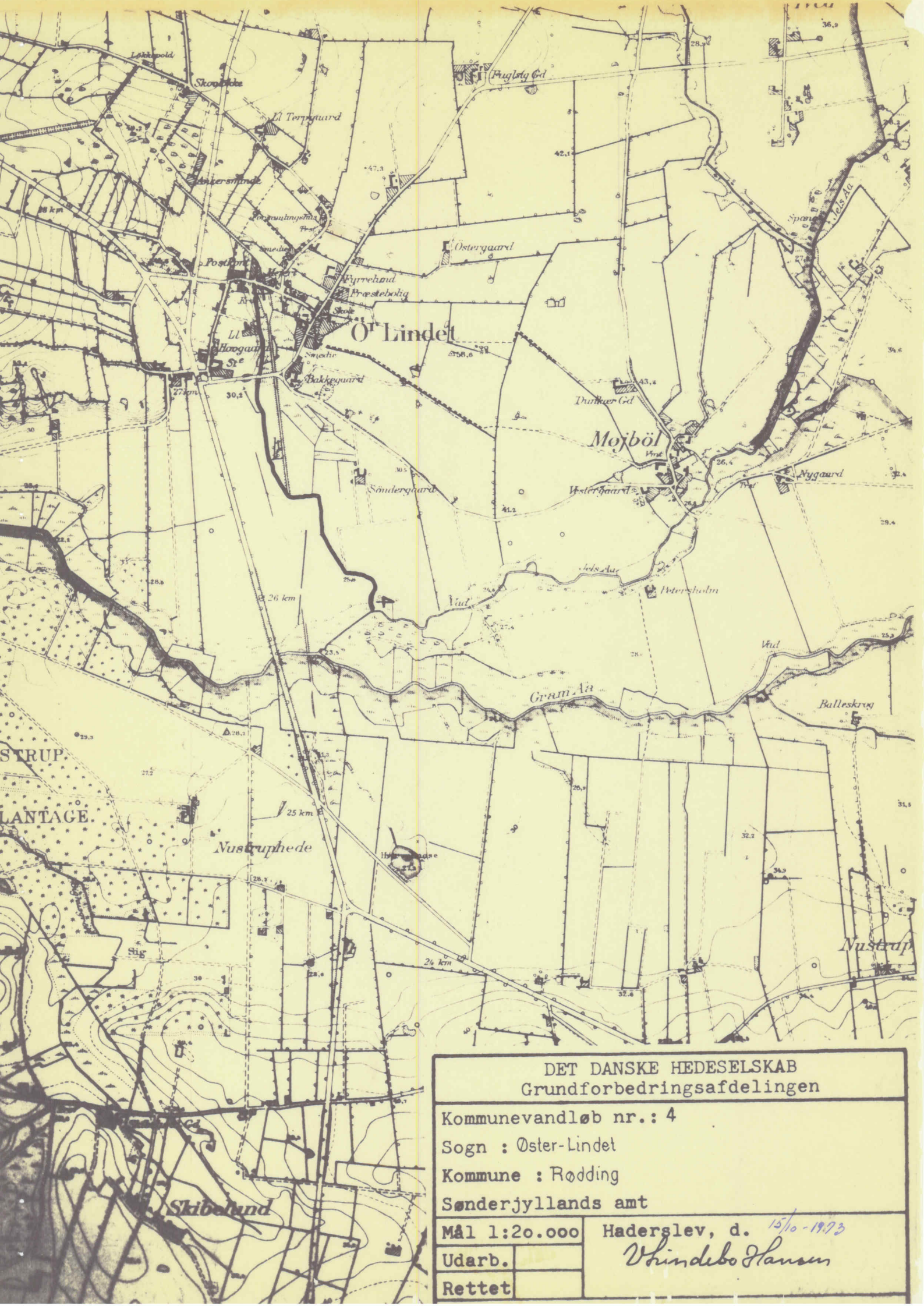
-  åbent vandløb m. nr.
-  rørlagt do
-  bygværk m. nr.
-  ejerlavsgrense
-  kommunevej nr.
-  matrikelnr.

Øster Lindet bæk

DET DANSKE HEDESELSKAB
 Mose- og Engafdelingen - Distrikt IX
 Kontoret i Haderslev

Kommunevandløb nr. 4, Øster Lindet sogn,
 Rødding kommune Sdrj. amt.

F. 457	Bilag	Oversigtskort i 1:1000
Kotesystem		Haderslev, den 15/10-1973
Udarb.		U. Lindebo Hansen
Udført		
Rettet		



DET DANSKE HEDESELSKAB
Grundforbedringsafdelingen

Kommunevandløb nr.: 4

Sogn : Øster-Lindet

Kommune : Rødding

Sønderjyllands amt

Mål 1:20.000

Haderslev, d. 15/10-1973

Udarb.

Whindebo Hansen

Rettet

